

2


 cicloturismo familiar
Càmpings
de BarcelonaBarcelona
és molt mésDiputació
Barcelona

Camping Cal Paradís

Carretera C-55, km 50
08269 Salo (Barcelona)


Tel: +34 93 869 56 52

Info@campingcalparadis.com | www.campingcalparadis.com

español

Les barraques de Cal Jep Xic



 Exigencia física Mediana	 Altitud mínima 437 m
 Tiempo total efectivo 3:00 h	 Altitud máxima 641 m
 Distancia total 9,4 km	 Punto de salida / llegada Camping Cal Paradís
 Desnivel acumulado 286 m	 Población Salo

PUNTOS FUERTES DE LA RUTA

- ✓ Descubrir las **barracas y la tina de piedra seca** de Cal Jep Xic.
- ✓ Las grandes extensiones de árboles de **madroño**.
- ✓ Disfrutar de **vistas espectaculares** del Prepirineo.

Ruta circular al norte del arroyo de Salo que nos descubre los paisajes agrarios del Bages y uno de sus elementos más característicos: las barracas de piedra seca.

Comenzamos el itinerario en el **Camping Cal Paradís**. Salimos del camping y giramos a la derecha. Poco después volvemos a girar a la derecha y cruzamos un pequeño torrente, justo donde hay unos grandes **depósitos de agua**. Nos encontramos un primer cruce, donde seguimos a la derecha y, poco después, un segundo cruce donde ahora tomamos el camino de la izquierda, que pasa por debajo de la masía de **Cal Galobardi**. Poco después llegamos a la iglesia de **Sant Genís** (siglo XVII).

Seguimos por la pista principal y, al cabo de unos 800 m, cruzamos el **torrente de Sant Genís**. Pasado el torrente, giramos a la izquierda y abordamos un tramo de **subida constante**. Después de 100 m llegamos a un cruce, nosotros seguimos a la izquierda, por la pista principal. Cuando ya hemos hecho aproximadamente 1,5 km de ascenso, **a mano derecha sale una pequeña pista** que más adelante nos conducirá hasta las **barracas de Cal Jep**. Antes tenemos la opción de continuar 400 m por la pista principal hasta alcanzar la cresta de la montaña, punto panorámico desde donde podemos disfrutar de buenas vistas de las principales sierras del Prepirineo.

Ahora sí, seguimos la **desviación de la pequeña pista** y entramos en una **espesa zona boscosa**. Dejamos un camino atrás a la izquierda y seguimos adelante hasta un cruce en una **zona de prados**. Si bajamos unos 50 m por el camino en paralelo a los prados, llegamos hasta las **barracas de Cal Jep Xic**, una muestra sensacional de la construcción con piedra seca.

Desde las barracas volvemos hasta el cruce anterior y giramos a la derecha. Este camino, que avanza a través del bosque, nos lleva hasta la **pista principal**, a la que salimos entre las casas de **Pedrafita** y **Santa Susanna**. Tomamos la pista hacia la derecha y la seguimos hasta la **caseta de Santa Susanna**. Cruzamos la casa y giramos, primero a mano derecha y justo después a la izquierda, siguiendo por la pista principal y rodeados de madroños que durante el otoño y principios de invierno están llenos de cerezas rojas. Seguimos la pista y llegamos al **molino de Salo**. Pasado el puente, giramos a la derecha y volvemos a ascender. Tomamos la primera desviación a la izquierda. A la entrada del **pueblo de Salo**, tomamos a la derecha la **carretera BV-3002**, que muy pronto dejamos a mano izquierda la pista que nos devuelve el **Camping Cal Paradís**.



2

cicloturismo familiar



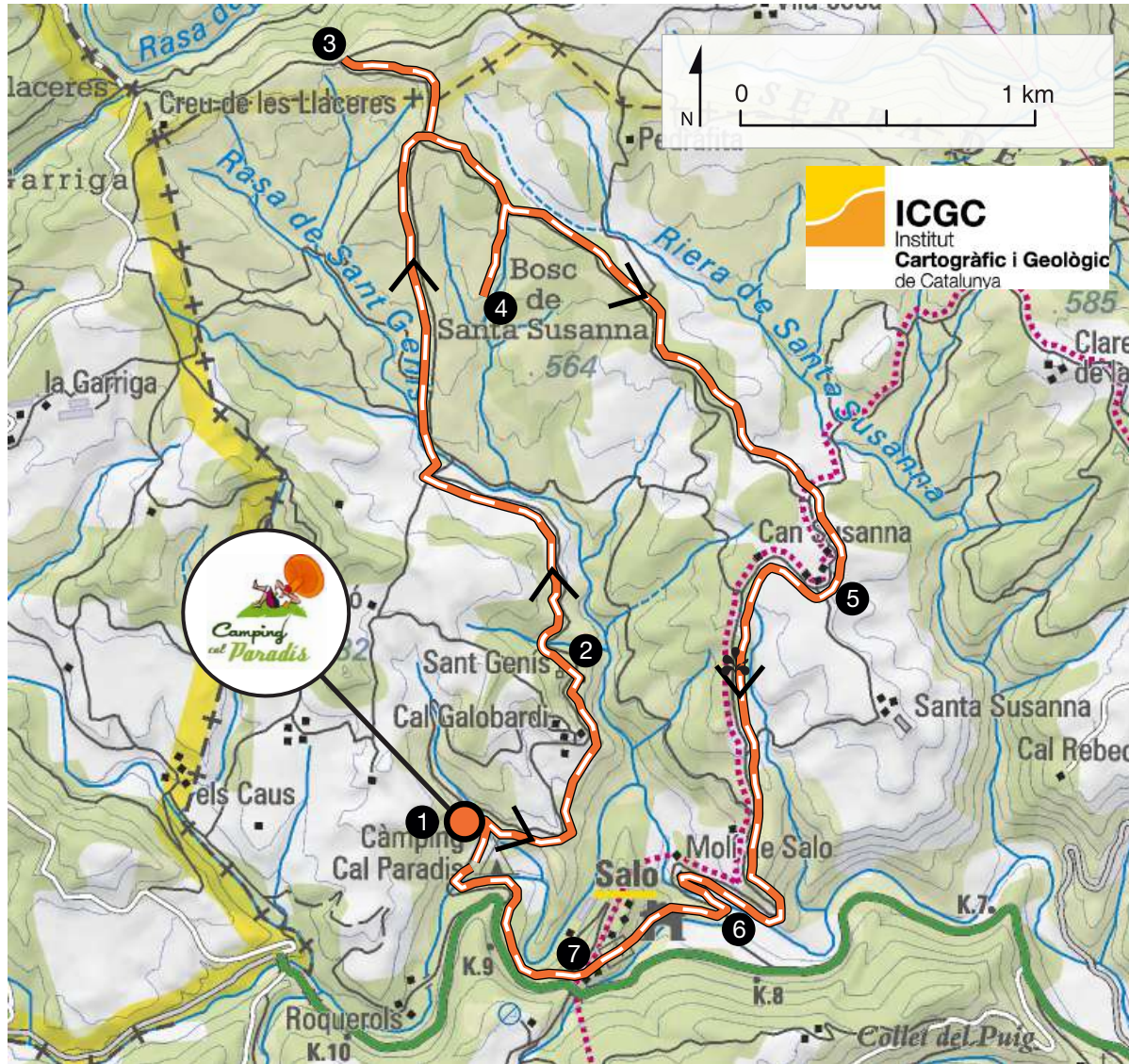
BCN+
Barcelona
és molt més



Camping Cal Paradís

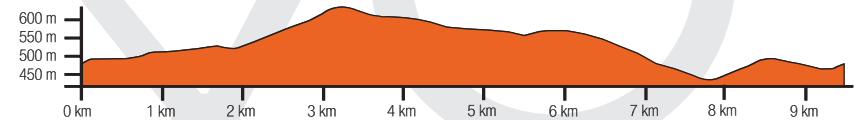
Carretera C-55, km 50
08269 Salo (Barcelona)
Tel: +34 93 869 56 52
Info@campingcalparadis.com | www.campingcalparadis.com

español



- itinerario
- sentido de la ruta
- inicio/final de la ruta

PERFIL ALTIMÉTRICO DE LA RUTA



PUNTOS IMPORTANTES DE PASO (WAYPOINTS)

Punto de paso	Altura	Distancia
1 Camping Cal Paradís	479 m	0,0 km
2 Sant Genís	517 m	1,1 km
3 Mirador Camino del Cap de la Serra	641 m	3,2 km
4 Barracas de Cal Jep	595 m	3,8 km
5 Casita de Santasusanna	569 m	5,7 km
6 Molino de Salo	437 m	7,8 km
7 Salo	494 m	8,5 km
1 Camping Cal Paradís	479 m	9,4 km

Este croquis aproximado con el itinerario de la ruta ha sido creado a partir del mapa "Mapa topogràfic de Catalunya 1:50.000." propiedad del Institut Cartogràfic i Geològic de Catalunya (ICGC), disponible en www.icgc.cat.