

1


 cicloturismo familiar


 BCN+
 Barcelona
 és molt més
Diputació
Barcelona

Camping Platja Vilanova

Ctra. C-246a km 48

08800 Vilanova i la Geltrú, Barcelona

Tel: +34 93 895 07 67 | platjavilanova@platjavilanova.com

www.campingplatjavilanova.com

español

Siguiendo la costa de Vilanova a Comarruga



 Exigencia física Notable	 Altitud mínima 0 m
 Tiempo total efectivo 5:00h	 Altitud máxima 5 m
 Distancia total 30 km*	 Punto de salida / llegada Camping Platja Vilanova
 Desnivel acumulado 15 m	 Población Vilanova i la Geltrú

* 15 km de ida y 15 km de vuelta por el mismo camino. Podemos acortar el itinerario dando media vuelta en cualquier punto del recorrido.

PUNTOS FUERTES DE LA RUTA

- ✓ Descubrir los diferentes **espacios naturales** protegidos a tocar de mar.
- ✓ Observar las **aves acuáticas** en la desembocadura del río Foix o en la zona húmeda de Les Madrigueres.
- ✓ Hacer una pausa y **remojar los pies** en el Mediterráneo.

Ruta lineal que nos descubre los pueblos costeros y los atractivos naturales de la fachada litoral entre Vilanova y la Geltrú y Comarruga.

Desde el **Camping Platja Vilanova** tomamos la carretera en dirección S y pasamos por encima de las **vías del tren**. Llegamos muy cerca de la playa, concretamente nos encontramos en el **espacio protegido de la Platja Llarga de Vilanova**, una antigua zona de humedales y de dunas litorales que formaba parte del delta del río Foix, y que también se conoce con el nombre de "El Prat". Giramos a la derecha y avanzamos por el **paseo de Voramar**. Pasamos por las **playas de Cubelles**, dejamos atrás el **Club Marítim Cubelles** y seguimos por el **paseo marítimo de la playa Llarga de Cubelles**.

Llegamos al **espacio natural protegido de la Desembocadura del Riu Foix**, un buen lugar para hacer una parada y observar las diferentes especies de aves que lo habitan. Seguidamente llegamos a un antiguo **nido de ametralladora**, construido con hormigón armado. Tomamos el carril exclusivo para bicicletas y recorremos toda la **playa de la Mota de Sant Pere** hasta la **playa de las Gavines**. A nuestra derecha observamos la **central térmica de Cubelles**. Dejamos atrás el **puerto de Cubelles** y pasamos junto a una zona con **dunas**. Cruzamos un pequeño puente por sobre del **torrente de Pedro y de Sant Antoni** -punto donde entramos en la provincia de Tarragona- y llegamos a la **playa de Cunit** y al **espacio natural protegido de Cunit**, donde, con un poco de suerte, podremos observar una de sus aves más interesante: el **chorlitejo patinegro** (*Charadrius alexandrinus*).

Seguimos por el **paseo Marítimo** hasta llegar a las **playas de Segur de Calafell**. Justo antes de llegar al **puerto de Segur** descubrimos los dos **humedales de Segur de Calafell**. Reseguimos la **playa de Calafell**, cruzamos el puente que atraviesa el **Estany**, dejamos atrás la **Casa Barral** -una antigua tienda de pescadores- y llegamos a la **playa de Les Madrigueres**, un espacio natural de recuperación del sistema dunar. Dejamos el paseo marítimo y giramos a la derecha por una calle que nos lleva hasta una **carretera**, que tomamos hacia la izquierda. Pasamos por un punto de observación de la **zona húmeda de Les Madrigueres** y continuamos hasta la **riera de la Bisbal**, donde volvemos a conectar con el **paseo Marítimo**. Reseguimos la playa de Sant Salvador hasta llegar a **Comarruga**.

Regresamos al **Camping Platja Vilanova** deshaciendo el mismo camino que hemos hecho en la ida.



Teléfono servicio de emergencias: 112

RUTASPIRINEOS
Rutas de montaña, senderismo y excursionesContenidos y diseño:
www.rutaspirineos.org

1

cicloturismo familiar



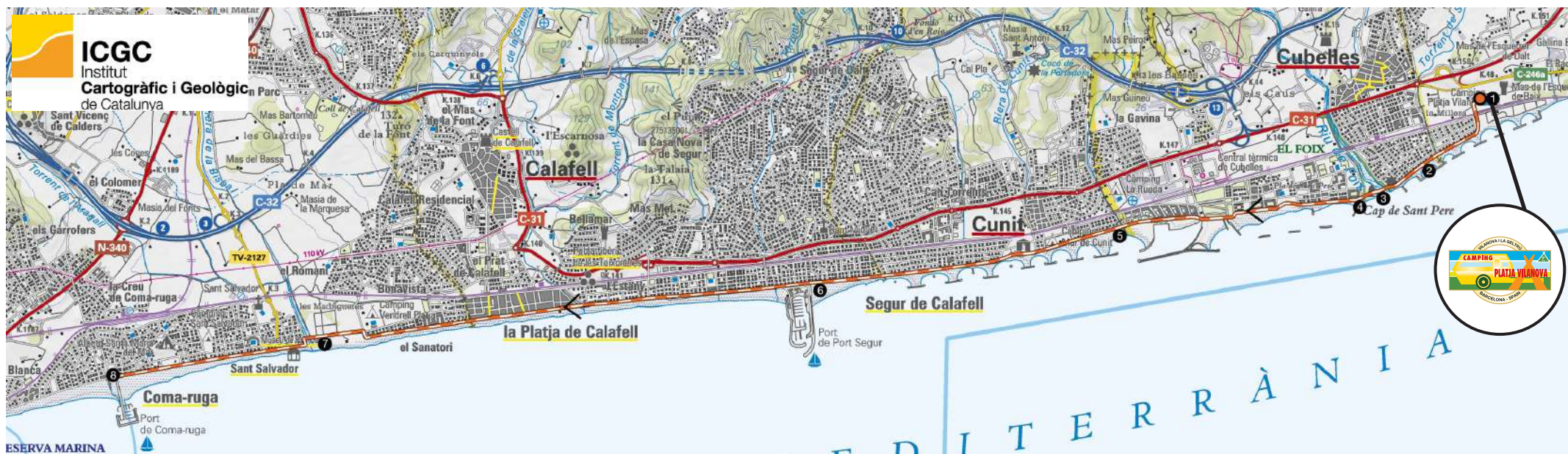
BCN+
Barcelona
és molt més



Camping Platja Vilanova


Ctra. C-246a km 48
08800 Vilanova i la Geltrú, Barcelona
Tel: +34 93 895 07 67 | platjavilanova@platjavilanova.com
www.campingplatjavilanova.com

español

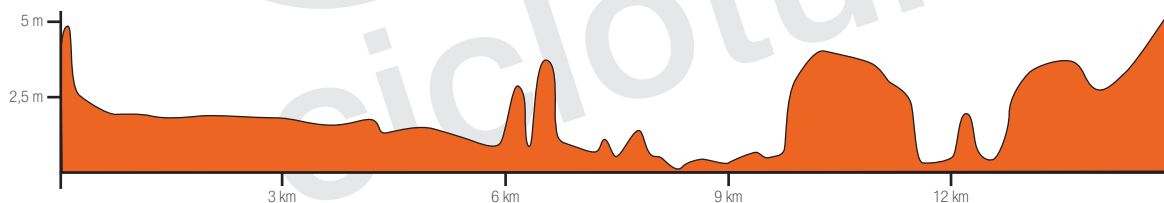


Este croquis aproximado con el itinerario de la ruta ha sido creado a partir del mapa "Mapa comarcal de Catalunya 1:50.000. Baix Penedès." propiedad del Institut Cartogràfic i Geològic de Catalunya (ICGC), disponible en www.icgc.cat.

- itinerario
- sentido de la ruta
- inicio/final de la ruta



PERFIL ALTIMÉTRICO DE LA RUTA



PUNTOS IMPORTANTES DE PASO (WAYPOINTS)

Punto de paso	Altura	Distancia
1 Camping Platja Vilanova	2 m	0,0 km
2 Playa Llarg de Cubelles	2 m	0,9 km
3 Desembocadura del río Foix	2 m	1,5 km
4 Nido de ametralladora	1 m	1,9 km
5 Playa de Cunit	2 m	4,4 km
6 Humedales de Segur de Calafell	1 m	7,4 km
7 Playa de Les Madrigueres	1 m	12,1 km
8 Comarruga	2 m	15,0 km
1 Camping Platja Vilanova	2 m	30,0 km

Teléfono servicio de emergencias: 112



Contenidos y diseño:
www.rutaspirineos.org