

1



cicloturisme familiar



Barcelona
és molt més



Càmping & Bungalows
Barcelona
★★★★



Càmping Bungalow Globo Rojo

 Ctra. N-II, km 660.9
 08360 Canet de Mar (Barcelona)
 Tel: +34 93 794 11 43
 camping@globo-rojo.com | www.globo-rojo.com

català

El Canet modernista



 Exigència física Fàcil	 Altitud mínima 3 m
 Temps total efectiu 1:00 h	 Altitud màxima 70 m
 Distància total 6,3 km	 Punt de sortida / arribada Càmping Globo Rojo
 Desnivell acumulat 63 m	 Població Canet de Mar

PUNTS FORTS DE LA RUTA

- ✓ Visitar la Casa Museu Lluís Domènech i Montaner.
- ✓ Les escales del Sant Crist.
- ✓ La fàbrica Jover.

Ruta urbana on descobrim alguns dels edificis modernistes més emblemàtics de Canet de Mar.

Des del Càmping Globo Rojo agafem la **carretera N-II** cap a la dreta en direcció a Barcelona i la seguim fins a la **riera de Sant Domènec**. Pugem per aquest carrer ple de vida, admirant la **Casa Museu Lluís Domènech i Montaner*** i l'**Ateneu** canetenc. Girem vers el carrer Ample i pugem pel carrer Castanyer fins a la **plaça de Macià**. Seguim a la dreta fins a topar-nos amb les pintoresques **escales del Sant Crist**. Reculem uns metres i pugem pel carrer Sant Jaume i el carrer del Gram, que ens condueix fins a la **riera Buscarons**, eix vertebrador de Canet de Mar.

Remuntem aquest vial veient, més amunt, la **fàbrica Jover**. Seguim fins a la ronda del Dr. Manresa, que prenem a la dreta. Continuem fins al **passeig Nostra Senyora Misericòrdia**, que disposa d'una rambla amb doble filera de plataners. Remuntem la rambla fins al final, on veiem el **santuari de la Verge de la Misericòrdia**, temple d'estil neogòtic però que no desentona en l'entramat modernista canetenc. Si rodegem el santuari per l'esquerra podem accedir al proper restaurant **El Santuari**, aquest sí d'estil modernista. Reculem i baixem tot el passeig Nostra Senyora Misericòrdia.

Continuem pels carrers Josep Móra, riera dels Lledoners, Sant Benet i **plaça de l'Església**, que envolta l'**església de Sant Pere i Sant Pau**. Seguim pel carrer Eusebi Golart i creuem la **riera Buscarons**. Seguim pel carrer **Sant Pere** fins que aquest desemboca a una **rotonda** que agafem a l'esquerra. Baixem per la **riera Gavarra** fins a la confluència amb la riera de Sant Domènec, punt neuràlgic de Canet, que ja hem vist al principi. Baixem fins a la **N-II** i, per un pas soterrat, accedim al **passeig marítim**, situat entre les vies del tren i la platja. Avancem en direcció a Calella, descartem un primer pas subterrani i continuem fins a un **segon pas subterrani**, que ens retorna a l'altra banda de les vies i la carretera. Seguim uns metres per aquest vial fins a una **rotonda** i l'entrada del **Càmping Globo Rojo**.

**Abans de girar al carrer Ample recomanem entrar a la Casa Museu Lluís Domènech i Montaner a demanar informació ampliada del patrimoni arquitectònic de Canet, així podrem interpretar en detall tot el que veurem durant la ruta.*



1



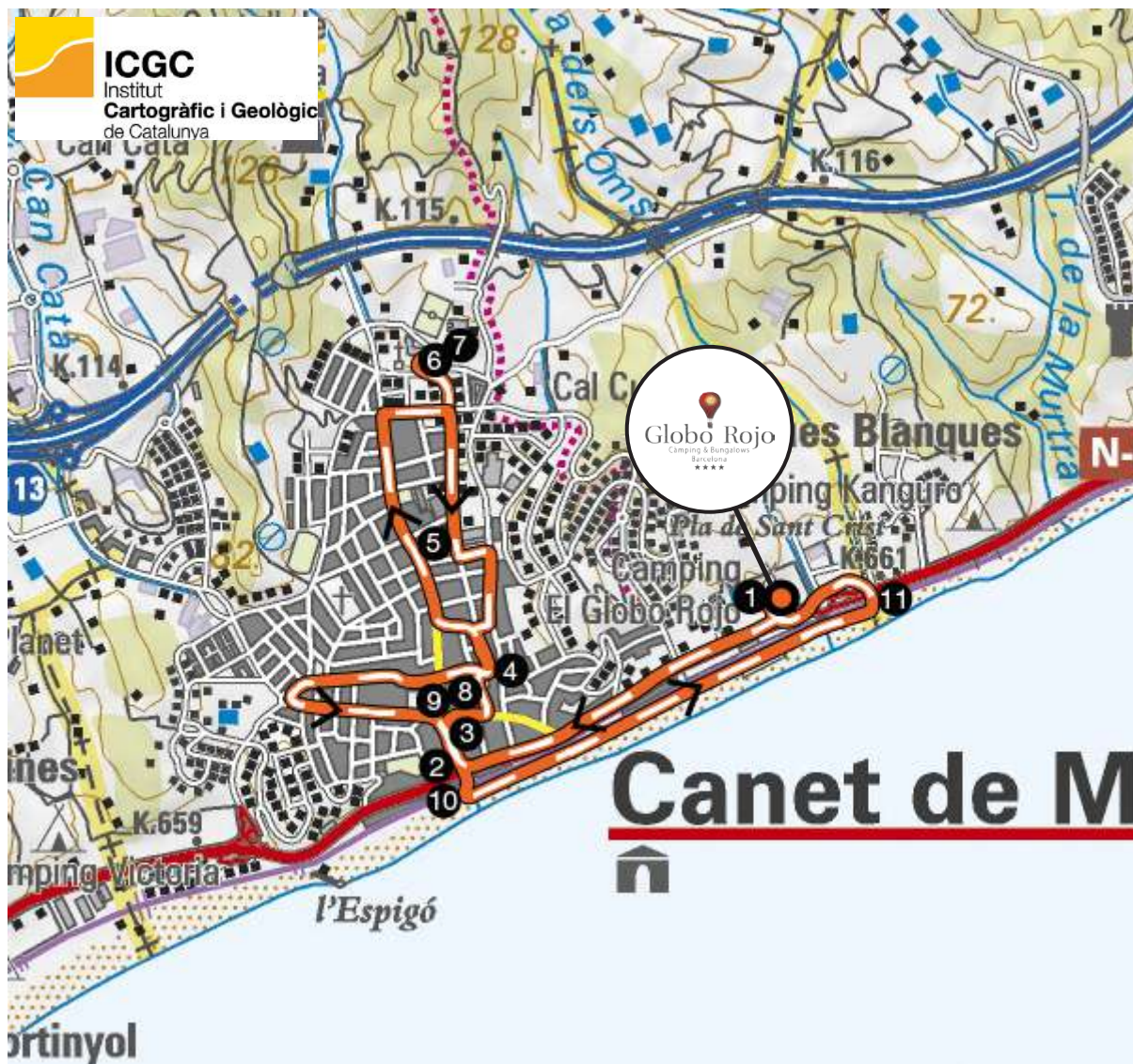
cicloturisme familiar

Càmpings
de BarcelonaBarcelona
és molt mésDiputació
Barcelona

Càmping Bungalow Globo Rojo

Ctra. N-II, km 660.9
08360 Canet de Mar (Barcelona)
Tel: +34 93 794 11 43
camping@globo-rojo.com | www.globo-rojo.com

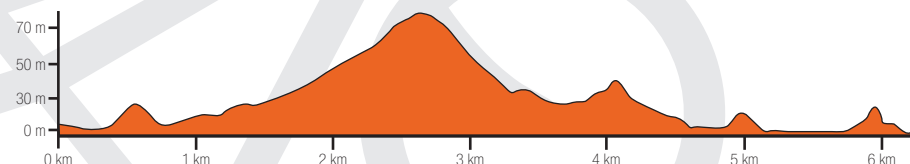
català



Aquest croquis aproximat amb l'itinerari de la ruta ha estat creat a partir del mapa "Mapa comarcal de Catalunya 1:50.000. Maresme." propietat de l'Institut Cartogràfic i Geològic de Catalunya (ICGC), disponible a www.icgc.cat.

— itinerari > sentit de la ruta ● inici/final de la ruta

PERFIL ALTIMÈTRIC DE LA RUTA



PUNTS IMPORTANTS DE PAS (WAYPOINTS)

Punt de pas	Altura	Distància
① Càmping El Globo Rojo	4 m	0,0 km
② Riera de Sant Domènec	5 m	0,9 km
③ Ateneu canetenc	9 m	1,0 km
④ Escalles del Sant Crist	11 m	1,4 km
⑤ Fàbrica Jover	28 m	1,8 km
⑥ Santuari de la Verge de la Misericòrdia	66 m	2,5 km
⑦ Restaurant El Santuari	70 m	2,6 km
⑧ Església de Sant Pere i Sant Pau	17 m	3,7 km
⑨ Casa Museu Lluís Domènech i Montaner	10 m	4,4 km
⑩ Pas soterrat I	4 m	4,6 km
⑪ Pas soterrat II	48 m	5,8 km
① Càmping El Globo Rojo	3 m	6,3 km