

1




## Camping Les Illes

Carretera BV-5301, km 20  
08469 Montseny (Barcelona)  
Tel: +34 93 847 32 04  
campinglesilles@gmail.com | www.lesillesmontseny.es

español

# Sant Marçal por Els Terrers



	Exigencia física Baja		Altitud mínima 781 m
	Tiempo total efectivo 2:00 h		Altitud máxima 1090 m
	Distancia total 7,9 km		Punto de salida / llegada Camping les Illes
	Desnivel acumulado 380 m		Población Montseny

## PUNTOS FUERTES DE LA RUTA

- ✓ El collado de Sant Marçal y las vistas panorámicas de los Pirineos que nos ofrece.
- ✓ Descubrir las masías tradicionales del Montseny.
- ✓ El nacimiento del río Tordera en la fuente Bona.

Ruta circular que nos lleva hasta uno de los lugares más emblemáticos del Montseny, el antiguo monasterio de Sant Marçal, desde donde disfrutamos de muy buenas vistas.

Empezamos el itinerario en la entrada del **Camping Les Illes**, donde podemos refrescarnos en la **fuelle de las Nàiades**, nombre que nos recuerda las antiguas ninfas de la mitología griega relacionadas con el agua. Tomamos la pista que sale a la **izquierda**, iniciando ya la subida.

Pasados unos 600 m, dejamos a la izquierda los restos de la antigua serrería de la **Fabriqueta d'en Tolí** y continuamos recto, siguiendo las señales de la **ruta de la "Tourdera"**. Cruzamos el río Tordera -lleno de alisos- y, sin dejar la **pista principal**, vamos ganando altura. Dejamos atrás una primera pista que sale a mano derecha y, en la **segunda bifurcación**, justo debajo de un gran roble, dejamos la pista principal y **giramos a mano derecha**. Esta pista avanza entre antiguos bancales ahora abandonados hasta la **masía de Els Terrers**, formada por una gran edificación principal y un pequeño pajar anexo.

Desde Els Terrers, seguimos adelante por la pista. Hacemos un último giro a la izquierda y enlazamos con el camino por donde pasa el **GR 5-2**, que nosotros tomamos hacia la **izquierda**. Llegamos a las ruinas de un antiguo aserradero y a la casa restaurada del **Puig**, hoy un albergue de investigación. La pista nos lleva, siempre recto, hasta el **collado de Sant Marçal**, donde vale la pena cruzar la carretera hasta la **Taula dels Tres Bisbes**, punto donde confluyen los obispados de Terrassa, Vic y Girona y donde se decía que se podían reunir los tres obispos sin que dejaran sus territorios. Desde aquí observamos una panorámica magnífica de los Pirineos.

Retornamos al **monasterio de Sant Marçal**, del siglo XI. Desde delante del monasterio sale la pista que desciende hasta la **fuelle Bona**. Este lugar, considerado el inicio del río Tordera, durante el siglo XIX y principios del XX fue un concurrido lugar de visita para aquellos que querían curar sus enfermedades o que buscaban un espacio de reposo. El camino que seguimos de bajada vuelve a ser una oportunidad para descubrir la variedad de árboles que viven en este lugar, podemos observar hayedos, robles, castaños y tilos o alisos en los espacios fluviales. Siguiendo siempre el **camino principal** y las marcas de la **ruta de la Tourdera**, volvemos al **Camping Les Illes**.



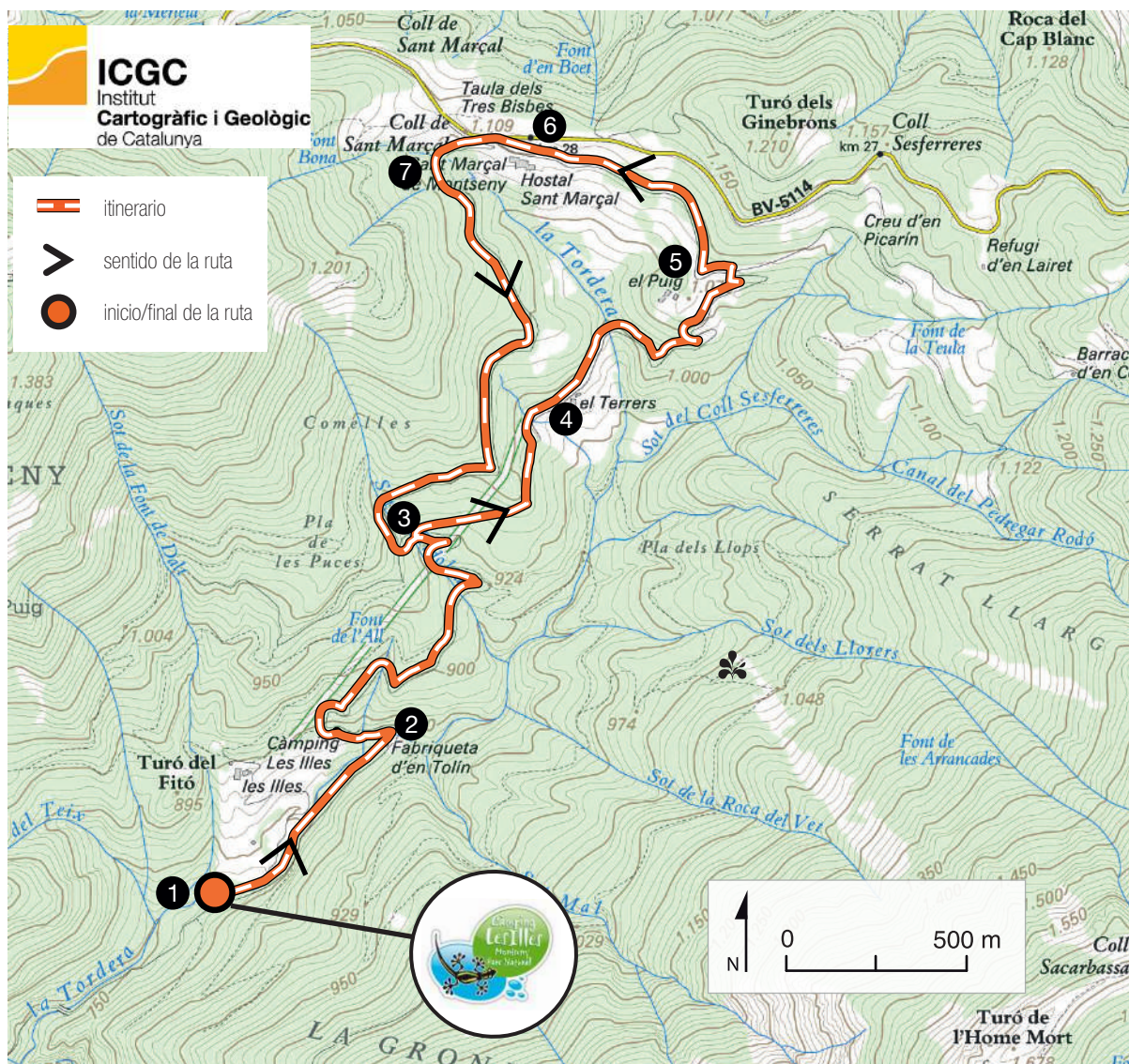
1



## Camping Les Illes

Carretera BV-5301, km 20  
08469 Montseny (Barcelona)  
Tel: +34 93 847 32 04  
campinglesilles@gmail.com | www.lesillesmontseny.es

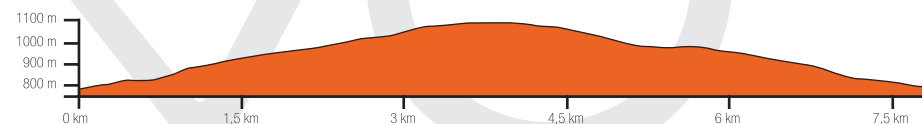
español



Este itinerario es ciclable en el 100% de su recorrido. Sin embargo, por las características de la orografía y las fuertes pendientes, hay que valorar adecuadamente para cada persona y/o grupo su idoneidad para hacerlo en bicicleta o a pie.



### PERFIL ALTIMÉTRICO DE LA RUTA



### PUNTOS IMPORTANTES DE PASO

Punto de paso	Altura	Distancia
1 Camping Les Illes	781 m	0,0 km
2 Fabriqueta d'en Tolin	820 m	0,6 km
3 Cruce caminos	957 m	1,8 km
4 els Terrers	977 m	2,5 km
5 el Puig	1070 m	3,5 km
6 Sant Marçal	1090 m	4,2 km
7 Font Bona	1080 m	4,5 km
1 Camping Les Illes	781 m	7,9 km

Este croquis aproximado con el itinerario de la ruta ha sido creado a partir del mapa "Mapa topogràfic de Catalunya 1:25.000." propiedad del Institut Cartogràfic i Geològic de Catalunya (ICGC), disponible en [www.icgc.cat](http://www.icgc.cat).

Teléfono servicio de emergencias: 112



**RUTASPIRINEOS**  
Rutas de montaña, senderismo y excursiones

Contenidos y diseño:  
[www.rutespirineus.cat](http://www.rutespirineus.cat)