

1



Barcelona  
és molt més



Diputació  
Barcelona



**Càmping La Rueda**

Carretera C-31, km 146,2  
08880 Cubelles (Barcelona)



Tel: +34 93 895 02 07

larueda@la-rueda.com | www.la-rueda.com

català

# La desembocadura del Foix i Cubelles



 Exigència física <b>Baixa</b>	 Altitud mínima <b>0 m</b>
 Temps total efectiu <b>1:30 h</b>	 Altitud màxima <b>70 m</b>
 Distància total <b>9,1 km</b>	 Punt de sortida / arribada <b>Càmping La Rueda</b>
 Desnivell acumulat <b>128 m</b>	 Població <b>Cubelles</b>

## PUNTS FORTS DE LA RUTA

- ✓ Gaudir de la **façana marítima** de Cubelles.
- ✓ Descobrir la flora i fauna de la **desembocadura del Foix**.
- ✓ El **nucli històric** de Cubelles.

Ruta circular que recorre el litoral fins a Cubelles, on visitem el centre històric i els espais naturals de la desembocadura del riu Foix.

Sortim del **Càmping La Rueda** i girem a l'esquerra per l'**avinguda Barcelona**. Tornem a girar a l'esquerra pel primer carrer, el **carrer del Baix Penedès**. Seguidament girem altre cop a l'esquerra fins a la **riera d'en Torrent d'en Pedro**, que creua per sota la via del tren. Baixem per la riera fins a la platja, on girem de nou cap a l'esquerra. Passem per sobre el **pont per a vianants** i ja estem al **carril bici** que recorre tota la façana marítima.

Sempre recte per aquesta via, arribem fins a la **desembocadura del riu Foix**. Durant aquest tram passem per diferents espais litorals d'interès, com les restes d'algun **antic búnquer** de la Guerra Civil. Al seu torn, l'espai costaner del **riu Foix** es de gran interès per a l'observació de flora i fauna, diversos miradors amb panells informatius ens ajuden a interpretar-la.

Un cop **travessat el riu Foix**, girem a l'esquerra pel **passeig Fluvial de Cubelles**, seguint el **carril bici** fins a gairebé la **carretera C-31**, que creuem per sota però ja sense carril bici i, per tant, circulant amb molta precaució. Passat el **túnel**, girem a la dreta i seguim el **carrer Victor Balaguer** i el **carrer Major** fins al **centre històric de Cubelles**. Val la pena passejar-hi i visitar el **castell** i l'**església de Santa Maria**. També hi trobem un museu dedicat al pallasso **Charlie Rivel**.

Retornem fins a la **carretera C-31** i ara creuem per la dreta el **pont sobre el riu Foix** en direcció a Cunit. Just creuat el pont sortim per la banda dreta al **centre de jardineria**. Des de la porta d'aquest establiment surt un camí que avança en **paral·lel a la C-31**. A poc a poc el camí es va allunyant de la carretera i, a través d'un pas soterrani, creua l'accés viari a l'**autopista C-32**. Tot seguit entrem en un espai de camps agrícoles i terrasses de pedra seca que ens acompanya fins a l'inici de les **primeres urbanitzacions**. **Creuem la carretera** i seguim pel **carrer del mas Peirot**, seguint els senyals verticals que hi ha instal·lats. Al final del carrer girem a l'esquerra i entrem a la **pista asfaltada** que recorre els espais boscosos, en paral·lel a la C-32. Passats 1,3 km des de la urbanització, **girem a l'esquerra** per una altra **pista asfaltada**. Sempre endavant seguint aquesta pista, arribem de nou a la **carretera C-31**, on girem a l'esquerra i anem a buscar el **pas de vianants** que ens porta de nou al **Càmping La Rueda**.



1


  
cicloturisme familiar


  
Barcelona  
és molt més

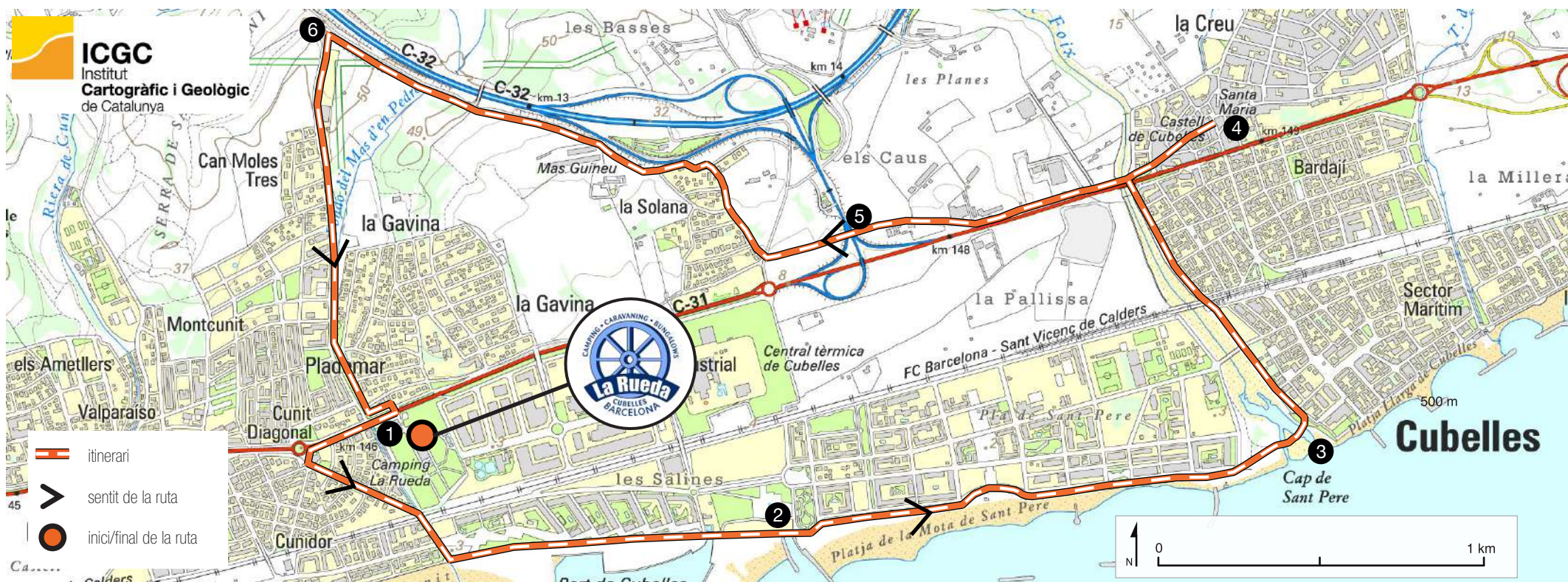

Càmping La Rueda

Carretera C-31, km 146,2  
08880 Cubelles (Barcelona)

Tel: +34 93 895 02 07

larueda@la-rueda.com | www.la-rueda.com

català



Aquest croquis aproximat amb l'itinerari de la ruta ha estat creat a partir del mapa "Mapa topogràfic de Catalunya 1:25.000" propietat de l'Institut Cartogràfic i Geològic de Catalunya (ICGC), disponible a [www.icgc.cat](http://www.icgc.cat).



PERFIL ALTIMÈTRIC DE LA RUTA

 PUNTS IMPORTANTS DE PAS (WAYPOINTS)

Punt de pas	Altura	Distància
① Càmping La Rueda	6 m	0,0 km
② Parc del Prat de Cubelles	1 m	1,8 km
③ Desembocadura del Foix	1 m	3,4 km
④ Centre de Cubelles	14 m	4,7 km
⑤ Pas soterrani sota accés C-32	10 m	5,9 km
⑥ Creuament camins C-32	70 m	7,7 km
① Càmping La Rueda	6 m	9,1 km

Telèfon servei d'emergències: 112

RUTESPIRINEUS  
Rutes de muntanya, senderisme i excursionsContinguts i disseny:  
[www.rutespirineus.cat](http://www.rutespirineus.cat)