

2



cicloturisme familiar



Barcelona
és molt més




Càmping La Rueda

 Carretera C-31, km 146,2
 08880 Cubelles (Barcelona)
 Tel: +34 93 895 02 07
 larueda@la-rueda.com | www.la-rueda.com

català

Ruta per Calafell, Cunit i els jaciments arqueològics



 Exigència física Mitjana	 Altitud mínima 0 m
 Temps total efectiu 3:00 h	 Altitud màxima 101 m
 Distància total 18,5 km	 Punt de sortida / arribada Càmping La Rueda
 Desnivell acumulat 321 m	 Població Cubelles

PUNTS FORTS DE LA RUTA

- ✓ La **façana marítima** entre Segur i Cunit.
- ✓ Descobrir una de les poques **granges dels ibers** conegudes.
- ✓ La **vil·la romana** del Vilarenc.
- ✓ Els **nuclis històrics** de Calafell i Cunit.

Ruta circular a través de Cunit i Calafell que ens permet conèixer el passat d'aquest territori a través dels seus jaciments ibèrics, romans i medievals.

Sortim del **Càmping La Rueda**, creuem pel pas de vianants la **carretera C-31** i agafem la **carretera de Sant Antoni** cap a la dreta. Passat 1 km de pujada, a l'alçada de l'autopista C-32, girem a l'esquerra. Seguim la carretera asfaltada, circulant amb molta precaució, i passem per **sota de la C-32**. Poc després ens desviem per la **carretera** que s'enfila cap a l'esquerra. Arribem a un nou encreuament i ara prenem la carretera de l'esquerra, que torna a creuar per **sobre la C-32**. Passat el pont, girem a la dreta per la **travessera dels ibers** i seguim recte fins a l'interessant **jaciment ibèric del Fondo d'en Roig**.

Continuem la ruta endinsant-nos a les **urbanitzacions de Segur de Calafell**, tram llarg i complex a nivell d'orientació. Entrem en una primera urbanització pel **carrer dels Pirineus** que seguim recte. Girem a la dreta pel **carrer Progrés** i, poc després, a l'esquerra per l'**avinguda de Montserrat**. Travessem una rotonda tot recte i seguim pel carrer Paraguai que enllaça amb l'avinguda Espanya. Arribem a una nova **rotonda** i seguim pel **carrer Brasil**. A la següent rotonda girem a l'esquerra per l'**avinguda Alemanya**, que ens porta fins la **plaça Espanya**, on continuem recte per l'**avinguda de França**. A la següent **rotonda** girem a la dreta pel **carrer Josep Lluís de la Rosa** fins a una altra rotonda que seguim també recte pel **carrer Foranell**. Arribem a la cruïlla amb el **carrer Mestral** que prenem a la dreta i ens porta fins a la darrera **rotonda**, ja al final de la urbanització. En aquest punt, a mà dreta pel carrer que puja, surt una pista senyalitzada com **camí cap al Mas d'en Vives**, que nosaltres agafem.

Pel **camí d'en Mas d'en Vives** entrem a **Calafell** pel pas sota la **carretera C-31** que trobem girant a la dreta quan arribem davant la C-31. Passat el pas soterrani, primer girem a l'esquerra i després a la dreta i seguim l'entramat de carrers que, sempre recte, ens porten fins al **centre de Calafell**, dominat pel seu **castell**. Des del centre baixem pel **carrer del Mar** i continuem recte pel **passeig de la Unió**. Ens trobem les restes arqueològiques de la **vil·la romana del Vilarenc** i, poc després, **creuem les vies del tren** per un pas soterrani. Hem arribat a la **platja de Calafell** i al **passeig marítim**, que prenem cap a l'esquerra.

Sempre seguint el **passeig**, al cap de 5,5 km arribem a **Cunit**. Des del passeig prenem l'**avinguda de la Font** a l'esquerra i anem cap al **centre de Cunit**, passant de nou per sota de les vies del tren. Abans d'arribar a la C-31, girem a la dreta i visitem la **plaça Catalunya** i l'**església de Sant Cristòfol**. Retornem a l'**avinguda de Barcelona per carrer Major** i, agafant l'avinguda cap a la dreta i circulant amb precaució, arribem al **Càmping la Rueda**.

2

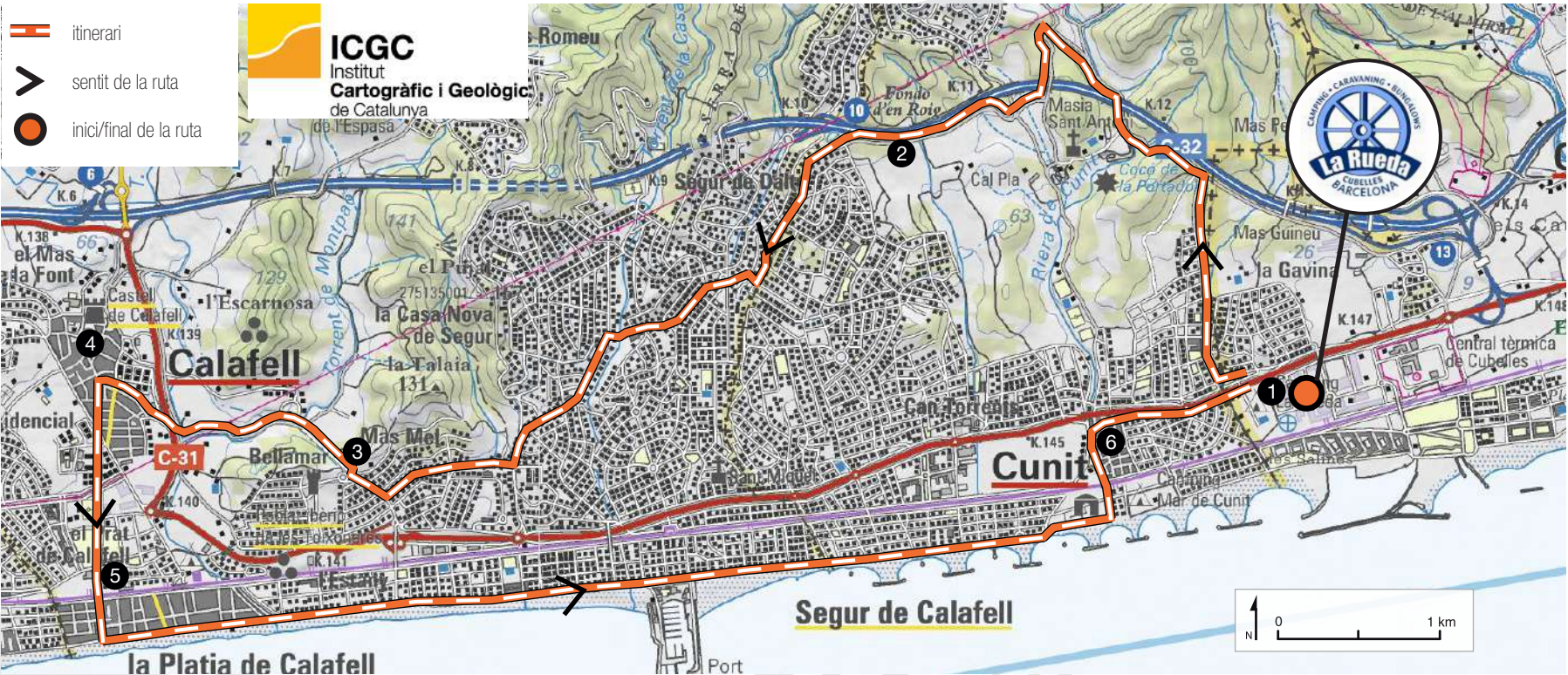


 cicloturisme familiar

Càmping La Rueda

 Carretera C-31, km 146,2
 08880 Cubelles (Barcelona)
 Tel: +34 93 895 02 07
 larueda@la-rueda.com | www.la-rueda.com

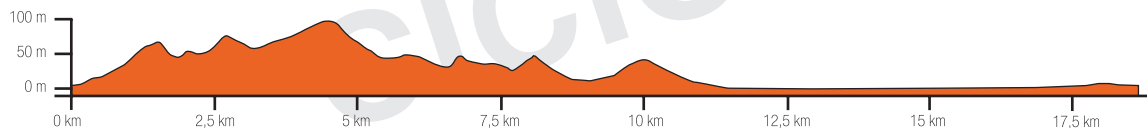
català



-  itinerari
-  sentit de la ruta
-  inici/final de la ruta


ICGC
 Institut
 Cartogràfic i Geològic
 de Catalunya

Aquest croquis aproximat amb l'itinerari de la ruta ha estat creat a partir del mapa "Mapa topogràfic de Catalunya 1:50.000" propietat de l'Institut Cartogràfic i Geològic de Catalunya (ICGC), disponible a www.icgc.cat.


PERFIL ALTIMÈTRIC DE LA RUTA


PUNTS IMPORTANTS DE PAS (WAYPOINTS)

Punt de pas	Altura	Distància
1 Càmping La Rueda	6 m	0,0 km
2 Jaciment Fondo d'en Roig	81 m	3,9 km
3 Inici camí cap al Mas d'en Vives	44 m	8 km
4 Castell de Calafell	50 m	10 km
5 Jaciment VII-la romana del Vilarenc	6 m	11 km
6 Centre històric de Cunit	8 m	17,7 km
1 Càmping La Rueda	6 m	18,5 km

Telèfon servei d'emergències: 112


RUTESPIRINEUS
 Rutes de muntanya, senderisme i excursions

 Continguts i disseny:
www.rutespirineus.cat