

1


 cicloturisme familiar


 BCN+  
 Barcelona és molt més

**Càmping Platja Vilanova**

 Ctra. C-246a km 48  
 08800 Vilanova i la Geltrú, Barcelona  
 Tel: +34 93 895 07 67 | platjavilanova@platjavilanova.com  
 www.campingplatjavilanova.com

català

## Seguint la costa de Vilanova a Coma-ruga



 Exigència física <b>Notable</b>	 Altitud mínima <b>0 m</b>
 Temps total efectiu <b>5:00h</b>	 Altitud màxima <b>5 m</b>
 Distància total <b>30 km*</b>	 Punt de sortida / arribada <b>Càmping Platja Vilanova</b>
 Desnivell acumulat <b>15 m</b>	 Població <b>Vilanova i la Geltrú</b>

\* 15 km d'anada i 15 km de tornada pel mateix camí. Podem escurçar l'itinerari fent mitja volta en qualsevol punt del recorregut.

### PUNTS FORTS DE LA RUTA

- ✓ Descobrir els diferents **espais naturals protegits** a tocar de mar.
- ✓ Observar les **aus aquàtiques** a la desembocadura del riu Foix o a la zona humida de les Madrigueres.
- ✓ Fer una pausa i **remullar-nos els peus** a la Mediterrània.

Ruta lineal que ens descobreix els pobles costaners i els atractius naturals de la façana litoral entre Vilanova i la Geltrú i Coma-ruga.

Des del **Càmping Platja Vilanova** agafem la carretera en direcció S i passem per sobre de les **vies del tren**. Arribem a tocar de la platja, concretament ens trobem a l'**espai protegit de la Platja Llarga de Vilanova**, una antiga zona d'aiguamolls i de dunes litorals que formava part del delta del riu Foix, i que també es coneix amb el nom de "El Prat". Girem a la dreta i avancem pel **passeig de Voramar**. Passem per les **platges de Cubelles**, deixem enrere el **Club Marítim Cubelles** i seguim pel **passeig Marítim** de la **platja Llarga de Cubelles**.

Arribem a l'**espai natural protegit de la Desembocadura del Riu Foix**, un bon lloc per a fer una parada i observar les diferents espècies d'aus que hi habiten. Seguidament arribem a un antic **niu de metralladora**, construït amb formigó armat. Agafem el carril exclusiu per a bicicletes i recorrem tota la **platja de la Mota de Sant Pere** fins a la **platja de les Gavines**. A la nostra dreta observem la **central tèrmica de Cubelles**. Deixem enrere el **port de Cubelles** i passem pel costat d'una zona amb **dunes**. Creuem un petit pont per sobre del **torrent d'en Pedro i de Sant Antoni** -punt on entrem a la província de Tarragona- i arribem a la **platja de Cunit** i a l'**espai natural protegit de Cunit**, on, amb una mica de sort, podem observar una de les seves aus més interessant: el **corriol camanegre** (*Charadrius alexandrinus*).

Seguim pel **passeig Marítim** fins que arribem a les **platges de Segur de Calafell**. Just abans d'arribar al **port de Segur** descobrim els dos **aiguamolls de Segur de Calafell**. Resseguim la **platja de Calafell**, creuem el pont que travessa l'**Estany**, deixem enrere la **Casa Barral** -una antiga botiga de pescadors- i arribem a la **platja de les Madrigueres**, un espai natural de recuperació del sistema dunar. Deixem el passeig marítim i girem a la dreta per un carrer que ens porta fins a una **carretera**, que agafem cap a l'esquerra. Passem per un punt d'observació de la **zona humida de les Madrigueres** i continuem fins a la **riera de la Bisbal**, on tornem a connectar amb el **passeig Marítim**. Resseguim la platja de Sant Salvador fins a arribar a **Coma-ruga**.

Retornem al **Càmping Platja Vilanova** desfent el mateix camí que hem fet a l'anada.



Telèfon servei d'emergències: 112


 Continguts i disseny:  
 www.rutespirineus.cat

# 1

cicloturisme familiar



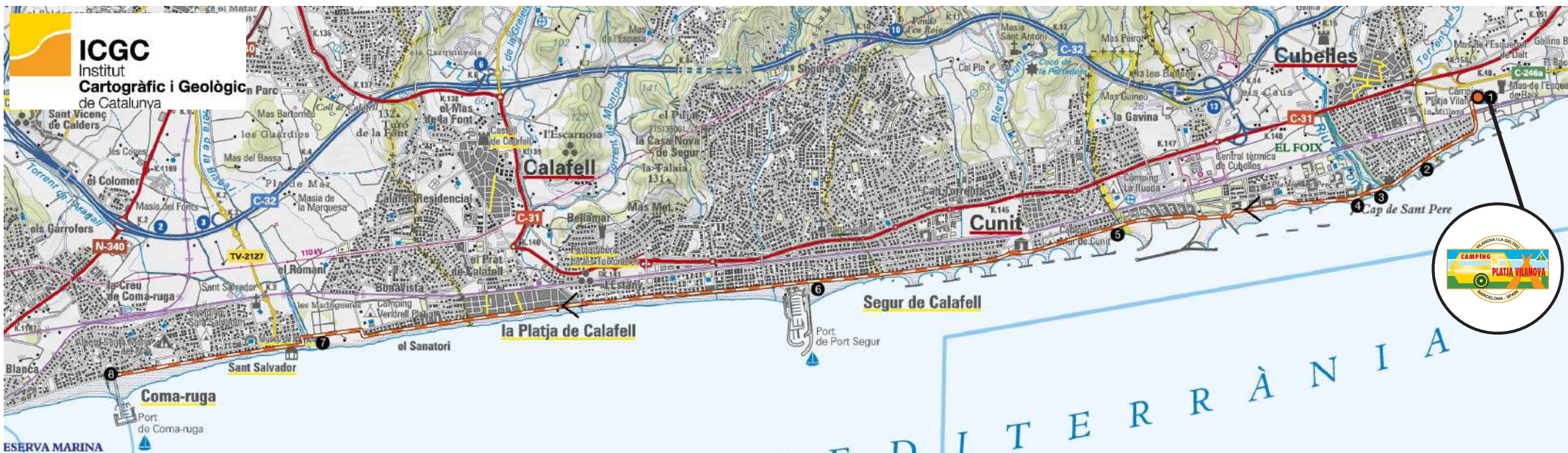
BCN+  
Barcelona és molt més



## Càmping Platja Vilanova


Ctra. C-246a km 48  
08800 Vilanova i la Geltrú, Barcelona  
Tel: +34 93 895 07 67 | platjavilanova@platjavilanova.com  
www.campingplatjavilanova.com

català

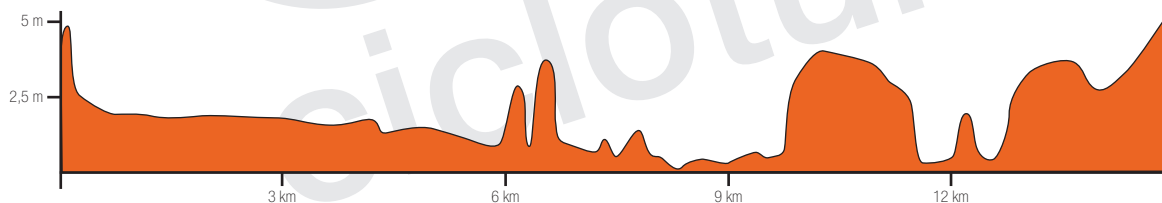


Aquest croquis aproximat amb l'itinerari de la ruta ha estat creat a partir del mapa "Mapa comarcal de Catalunya 1:50.000. Baix Penedès." propietat de l'Institut Cartogràfic i Geològic de Catalunya (ICGC), disponible a [www.icgc.cat](http://www.icgc.cat).

- itinerari
- sentit de la ruta
- inici/final de la ruta



### PERFIL ALTIMÈTRIC DE LA RUTA (NOMÉS ANADA)



### PUNTS IMPORTANTS DE PAS (WAYPOINTS)

Punt de pas	Altura	Distància
1 Càmping Platja Vilanova	2 m	0,0 km
2 Platja Llarga de Cubelles	2 m	0,9 km
3 Desembocadura del riu Foix	2 m	1,5 km
4 Niu de metralladora	1 m	1,9 km
5 Platja de Cunit	2 m	4,4 km
6 Aiguamolls de Segur de Calafell	1 m	7,4 km
7 Platja de les Madrigueres	1 m	12,1 km
8 Coma-ruga	2 m	15,0 km
1 Càmping Platja Vilanova	2 m	30,0 km

Telèfon servei d'emergències: 112



Continguts i disseny:  
[www.rutespirineus.cat](http://www.rutespirineus.cat)